

Laissez-vous surprendre

Location

Office de Tourisme d'Aspres-sur-Buëch
Avenue de la Gare 05140 Aspres-sur-Buëch
Tél. 04 92 58 68 88
ot.aspres@orange.fr

Office de Tourisme de Serres
Rue du Lac 05700 Serres
Tél. 04 92 67 00 67
www.buech-serrois.com - info@buech-serrois.com

Office de Tourisme de Laragne-Gorges de la Méouge
Place des Aires 05300 Laragne
Tél. 04 92 65 09 38
www.ot-laragne.fr - ot.laragne@gmail.com

Office de Tourisme de Sisteron
Place de la République 04200 Sisteron
Tél. 04 92 61 36 50
www.sisteron.fr - otsi@sisteron.fr

Office de Tourisme de La Motte-Turriers
Maison du Tourisme 04250 Le Caire
Tél. 04 92 68 40 39
www.hautestieresprovence.com - motteturriers@aol.com

Office de Tourisme Intercommunal des Baronnies
Antenne de Rosans 05150 Rosans
Tél. 04 92 66 66 66
www.rosans.com - ot.rosans@gmail.com

Antenne d'Orpierre 05700 Orpierre
Tél. 04 92 66 30 45
www.orpierre.fr - ot.orpierre@wanadoo.fr



Sisteron VALLÉE DU BUËCH



Laissez-vous surprendre

Guides MULTIMEDIAS GPS

Infos

Provence des Montagnes

Place de la République 04200 Sisteron
Téléphone : 04 92 61 36 50
contact@provence-des-montagnes.com



TÉLÉCHARGEMENT GRATUIT / FREE DOWNLOAD

www.provence-des-montagnes.com

Location par jour / per day : 8€

1/2 journée / 1/2 day : 4€



3 visites de village, 6 circuits de randonnée, 100 sites remarquables, des itinéraires automobiles, le calendrier des événements, des jeux interactifs, 13h de sons multilingues, 400 visuels.



3 village tours, 6 hiking trails, 100 outstanding sites, directions for motor tours, an event calendar, interactive games, 13 hours of multilingual audio and 400 pictures



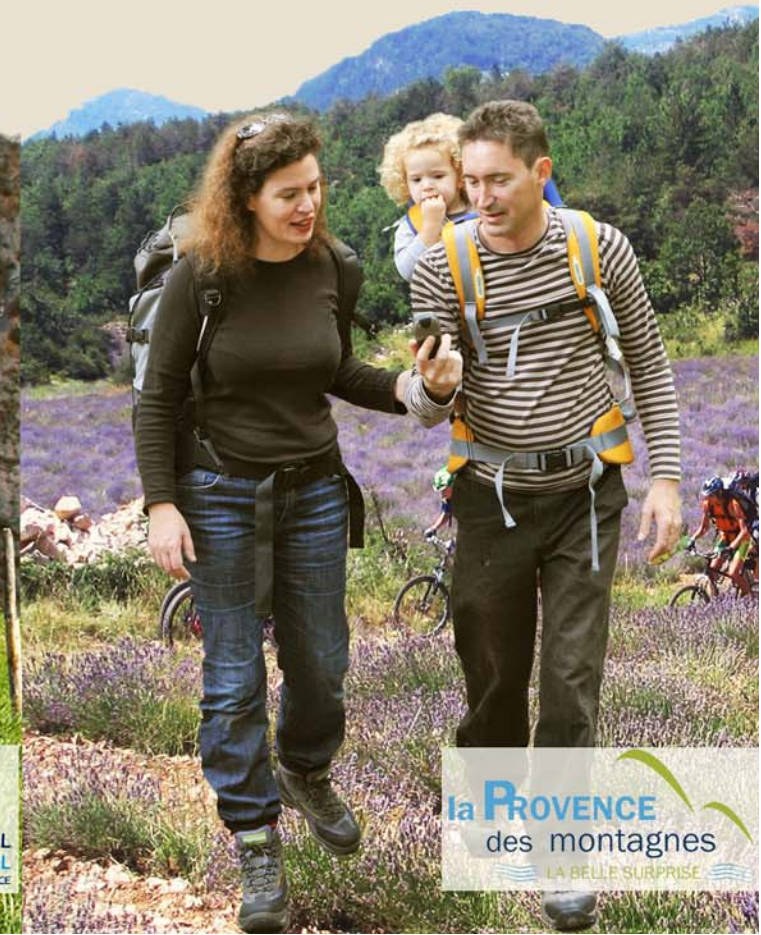
la visita di 3 villaggi, 6 percorsi di trekking, 100 siti turistici, degli itinerari da percorrere in macchina, il calendario di tutti gli eventi, dei giochi interattivi, 13 ore di commenti in varie lingue, 400 foto e illustrazioni...



3 Dorfbesichtigungen, 6 Wanderwege, 100 bemerkenswerte Standorte, Fahrzeugrouten, Event-Kalender, interaktive Spiele, 13 Stunden mehrsprachige.



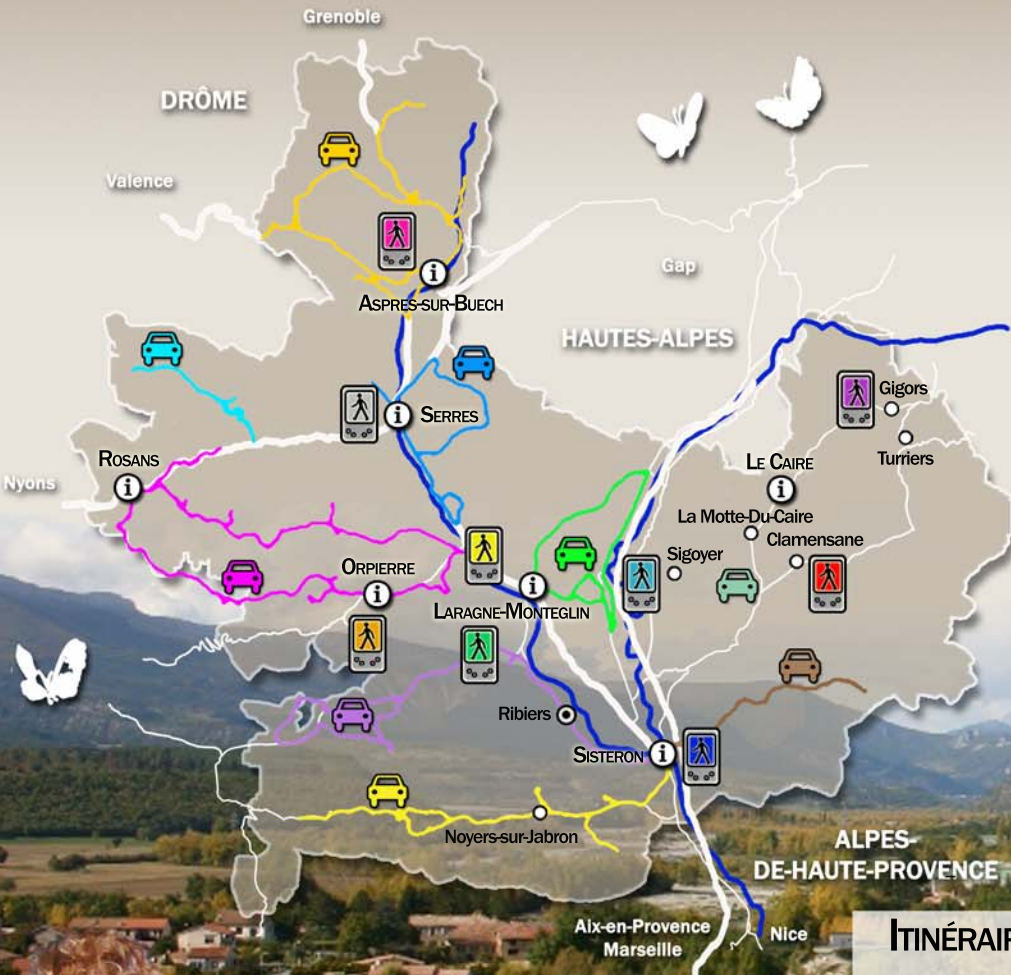
3 dorpsbezoeken, 6 wandelcircuits, 100 opmerkelijke sites, automobiele trajecten, de evenementenkalender, interactieve spelen, 13 uur meertalige klanken, 400 visuelen...



RÉPUBLIQUE FRANÇAISE Provence-Alpes-Côte d'Azur

Région








CIRCUITS PÉDESTRES

	Visite de Village	ASPRES-SUR-BUËCH	6POI	1,3km	1h30	+37m	
	Visite de village	SERRES	7POI	1,3km	2h	+90m	
	Forêt de Beynaves	ORPIERRE-STE COLOMBE	6POI	2 km	45mn	+75m	
	Banc-du-Bouc	GORGES DE LA MEOUGE	5POI	2,3km	1h30	+230m	
	Visite de la vieille ville	SISTERON	11POI	2 km	2h	+90m	
	Circuit des chênes	SIGOYER	6POI	10km	4h	+470m	
	Circuit de l'aqueduc	CLAMENSANE	5POI	6 km	3h	+370m	
	Circuit des arbres	GIGORS	9POI	4 km	2h	+250m	
	Laragne - Vieil Eyguians	LARAGNE - ARZELIERS	7POI	10km	3h	+380m	

 Monument / Monument / Monumento / Denkmal / Monument

 Village / Village / Villaggio / Dorf / Dorp

 Nature / Nature / Natura / Natur / Natuur

 Facile / Easy / Easy / Easy / Easy

 Moyen / Medium / Medium / Medium / Medium

 Difficile / Hard / Hard / Hard / Hard

 Handicapés / Disabled / Disabili / Behinderte / Met een handicap

POI (point of interest) : Nombre d'étapes / Number of stopping points / Numero di tappe / Anzahl Haltepunkte / Aantal haltes - KM : Longueur du parcours / Distance / Lunghezza percorso / Distenz / Afstand - H : Durée / Duration / Durata / Dauer / Duurtijd - M : Dénivelé / Change in attitude / Dislivello / Höhenunterschied / Niveaunderschil



ITINÉRAIRES VOITURE

	Les Baronnies	110 km
	Patrimoine religieux et spirituel	95 km
	Vallée du Jabron	100 km
	Route des cadrans solaires	45 km
	Méouge	90 km
	Vallée de l'Oule	38 km
	Serros	43 km
	La Route du Temps	44 km
	Les Rochers qui parlent	55 km